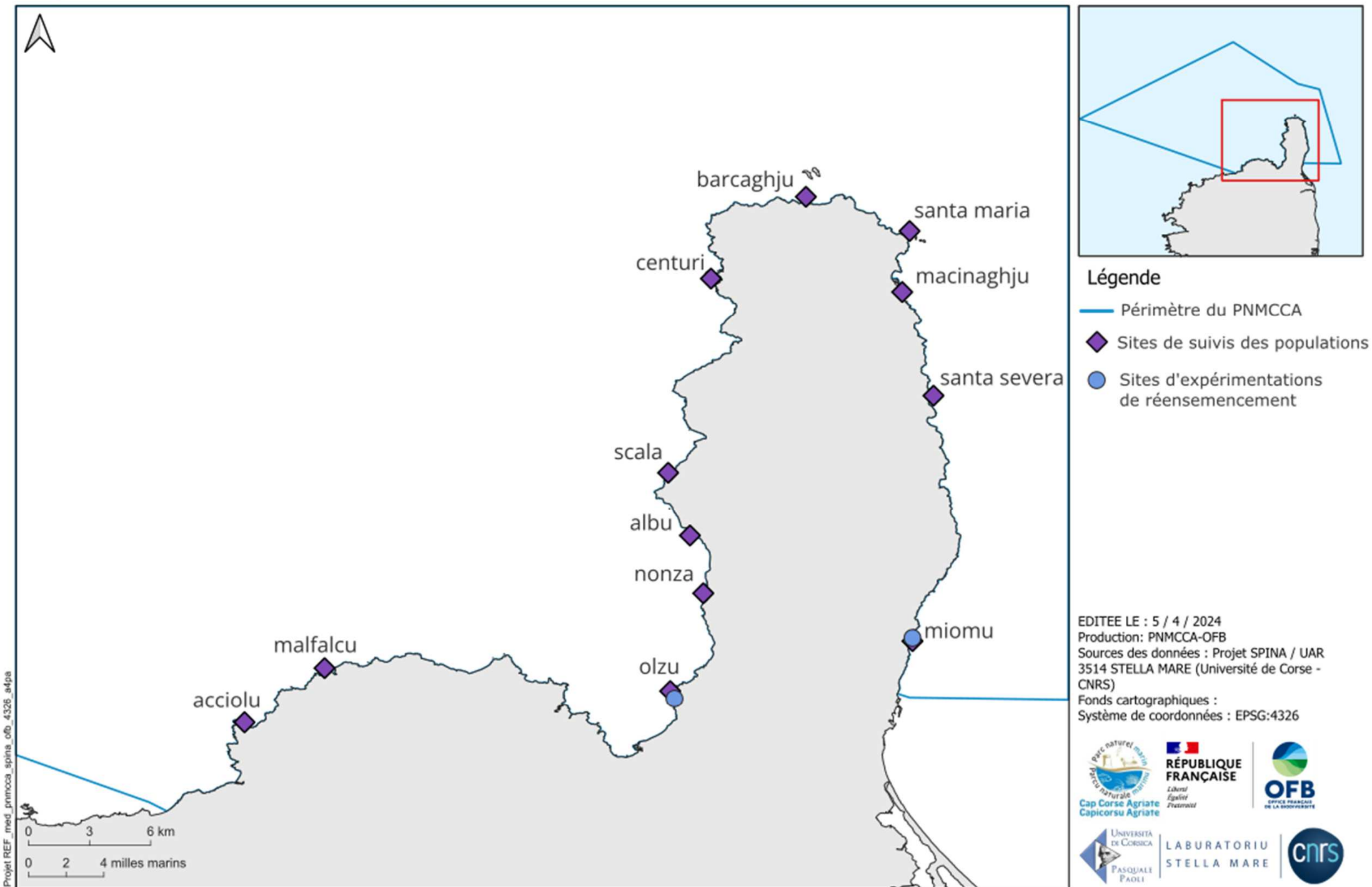


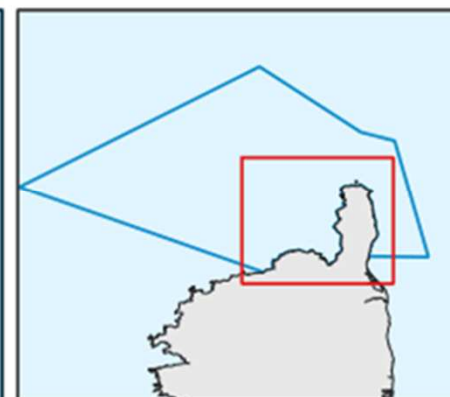
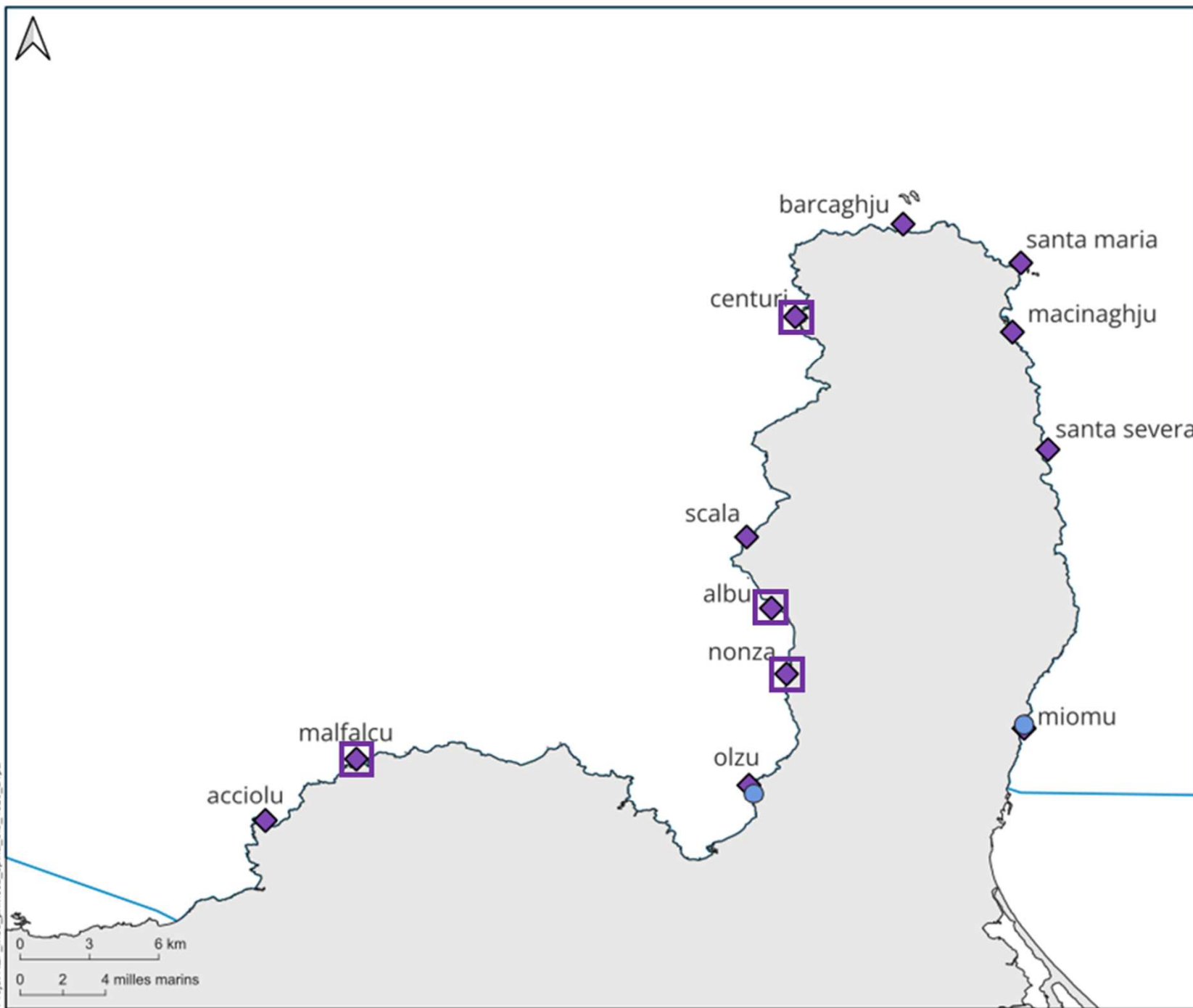
# MEDITERRANEE - PARC NATUREL MARIN DU CAP CORSE ET DE L'AGRIATE

## Projet SPINA - Sites de suivis des populations d'oursin violet et d'expérimentations de réensemencement



# MEDITERRANEE - PARC NATUREL MARIN DU CAP CORSE ET DE L'AGRIATE

## Projet SPINA - Sites de suivis des populations d'oursin violet et d'expérimentations de réensemencement



### Légende

- Périimètre du PNMCCA
- ◆ Sites de suivis des populations
- Sites d'expérimentations de réensemencement
- Sites de suivis des indices gonadiques

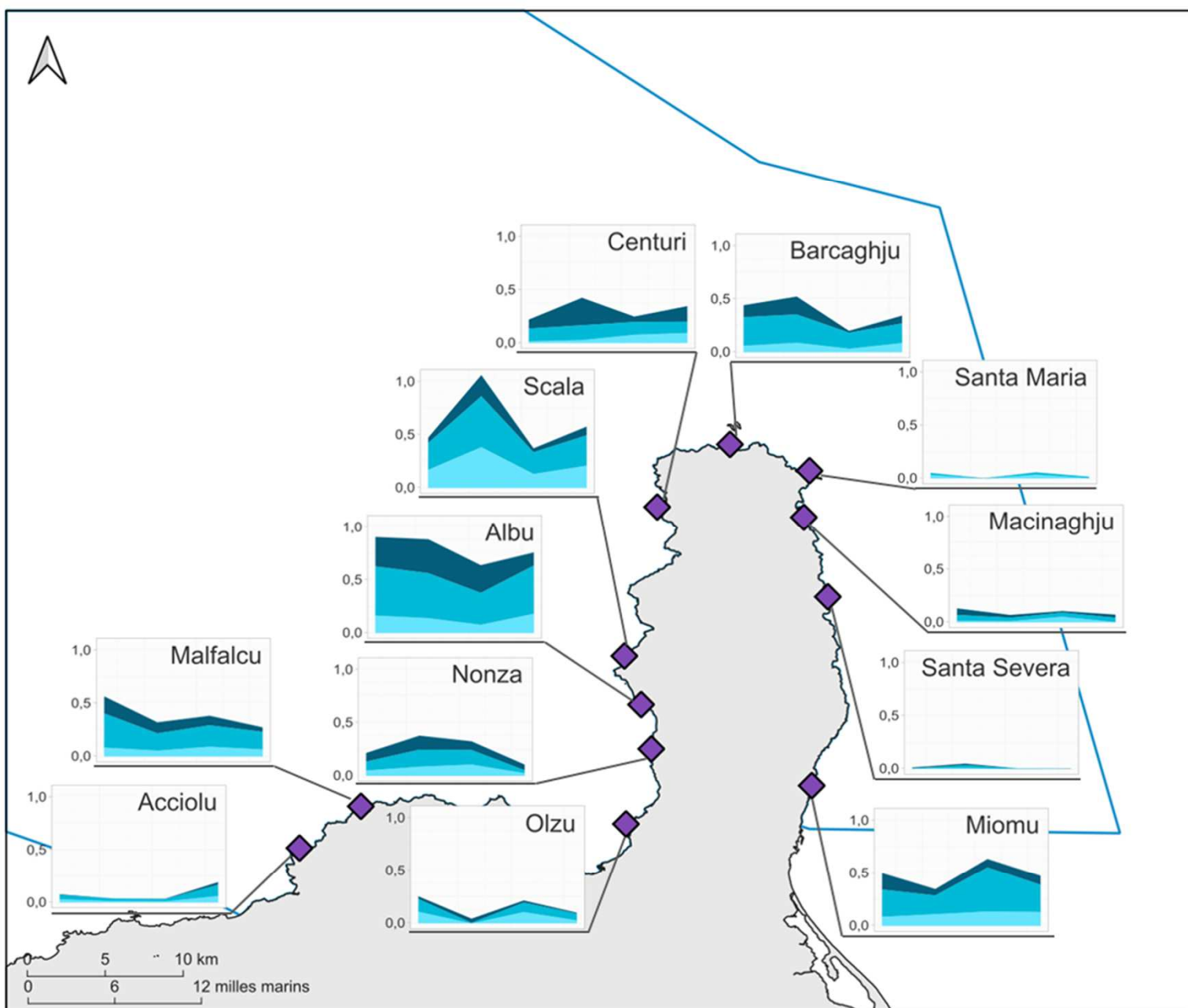
EDITEE LE : 5 / 4 / 2024  
Production: PNMCCA-OFB  
Sources des données : Projet SPINA / UAR  
3514 STELLA MARE (Université de Corse - CNRS)  
Fonds cartographiques :  
Système de coordonnées : EPSG:4326



Projet REF\_med\_pnmcca\_soma\_ofb\_4326\_44pps

# MEDITERRANEE - PARC NATUREL MARIN DU CAP CORSE ET DE L'AGRIATE

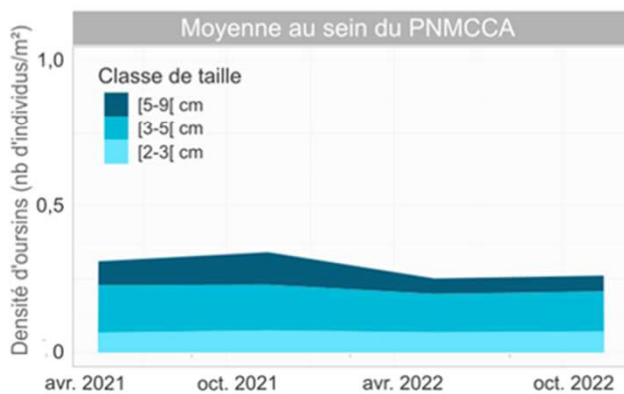
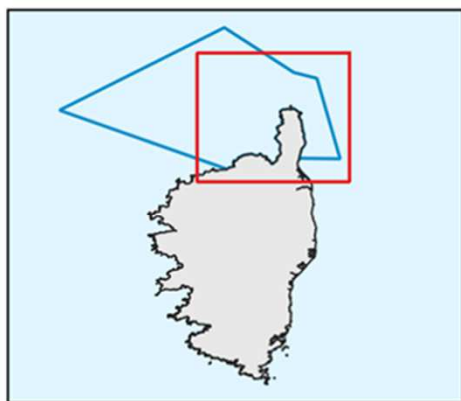
## Projet SPINA - Résultats des suivis de populations d'oursins adultes (2021-2022)



Projet REF\_med\_pnmcca\_spina\_ofb\_4326\_a4po

### Légende

- Périmètre du PNMCCA
- ◆ Sites de suivis des populations au printemps et à l'automne de 2021 à 2022



EDITEE LE : 10 / 4 / 2024  
 Production : PNMCCA-OFB  
 Sources des données : Projet SPINA  
 UAR 3514 STELLA MARE  
 (Université de Corse - CNRS)  
 Fonds cartographiques :  
 Système de coordonnées : EPSG:4326