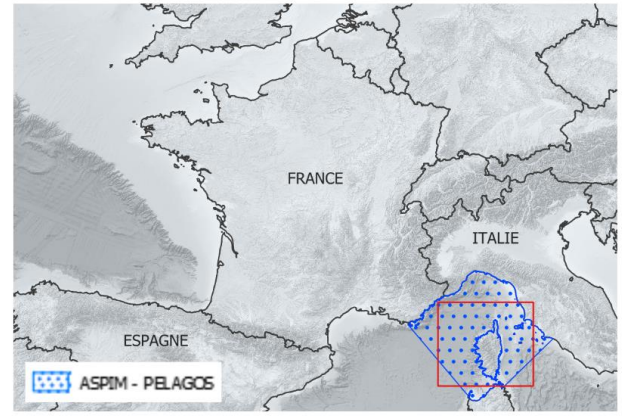
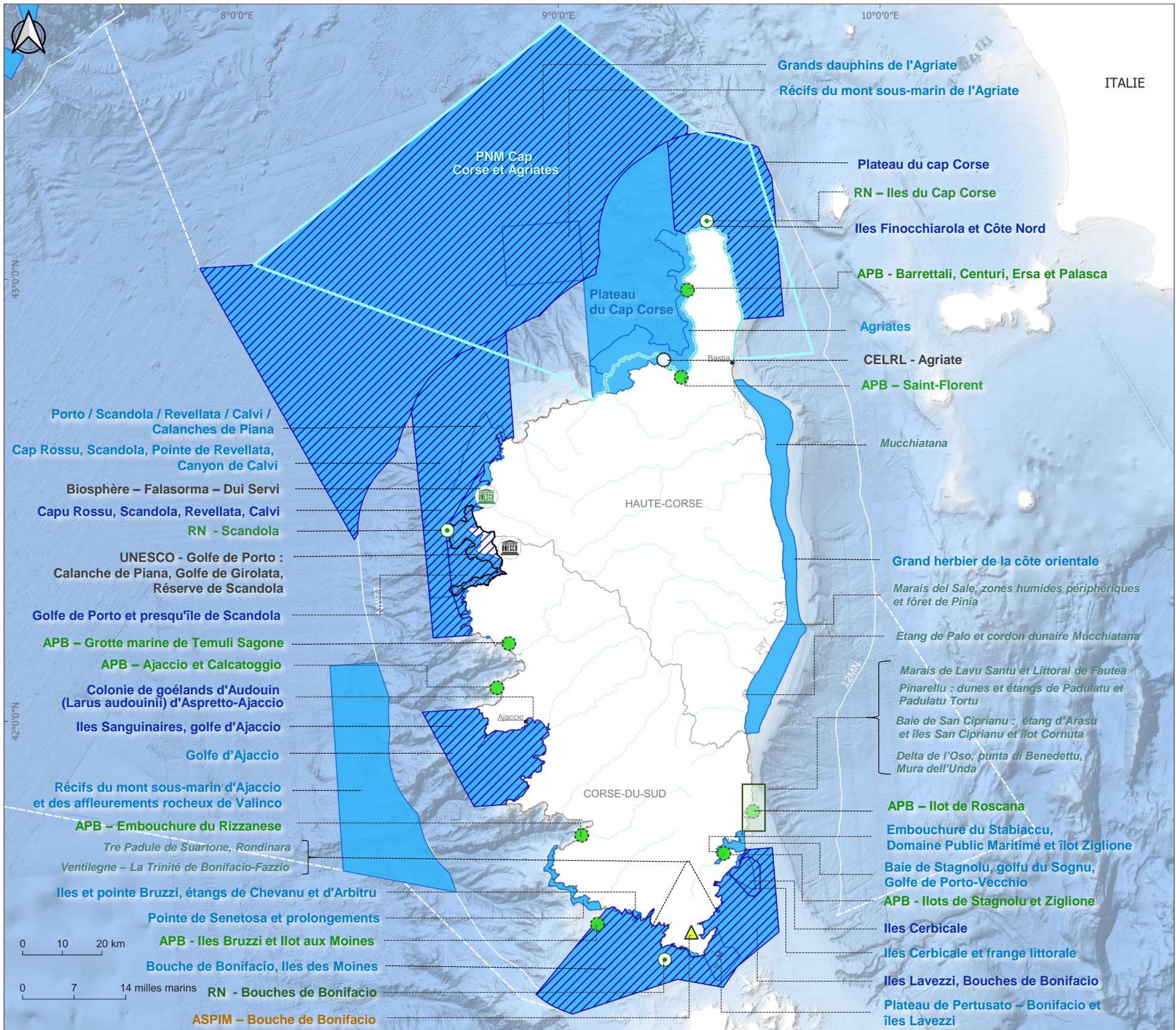


FAÇADE MÉDITERRANÉE - CORSE

Aires marines protégées (sites exclusivement marins - sites mixtes) et sites Natura 2000 lagunaires



- Sites Natura 2000 :**
- Directive Habitats - Faune - Flore (DHFF)
 - Directive Oiseaux (DO)
 - Sites corses - lagunaires

- Espaces marins protégés :**
- Parc naturel marin
 - Réserve Naturelle
 - Arrêté de protection de biotope
 - Domaine public maritime du Conservatoire du Littoral (CELRL)
 - ASPIM - Convention de Barcelone

- Patrimoine de l'UNESCO :**
- Site Unesco
 - Réserve de biosphère

- Délimitations des espaces maritimes :**
- Limite de la mer territoriale française
 - Frontière maritime ou ZEE

EDITEE LE : 5 / 12 / 2024

- Sources des données :
- Espaces protégés : INPN / MNHN, CERL, PNPC, PNCAL, OFB
 - Trait de côte : SHOM/IGN 2022
 - Frontière maritime : SHOM/IGN, 2022* (ne pas utiliser pour la navigation)
 - Délimitations terrestres et cours d'eau : IGN, FAO

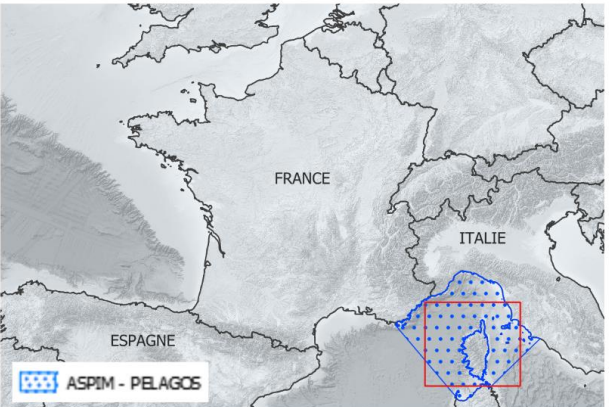
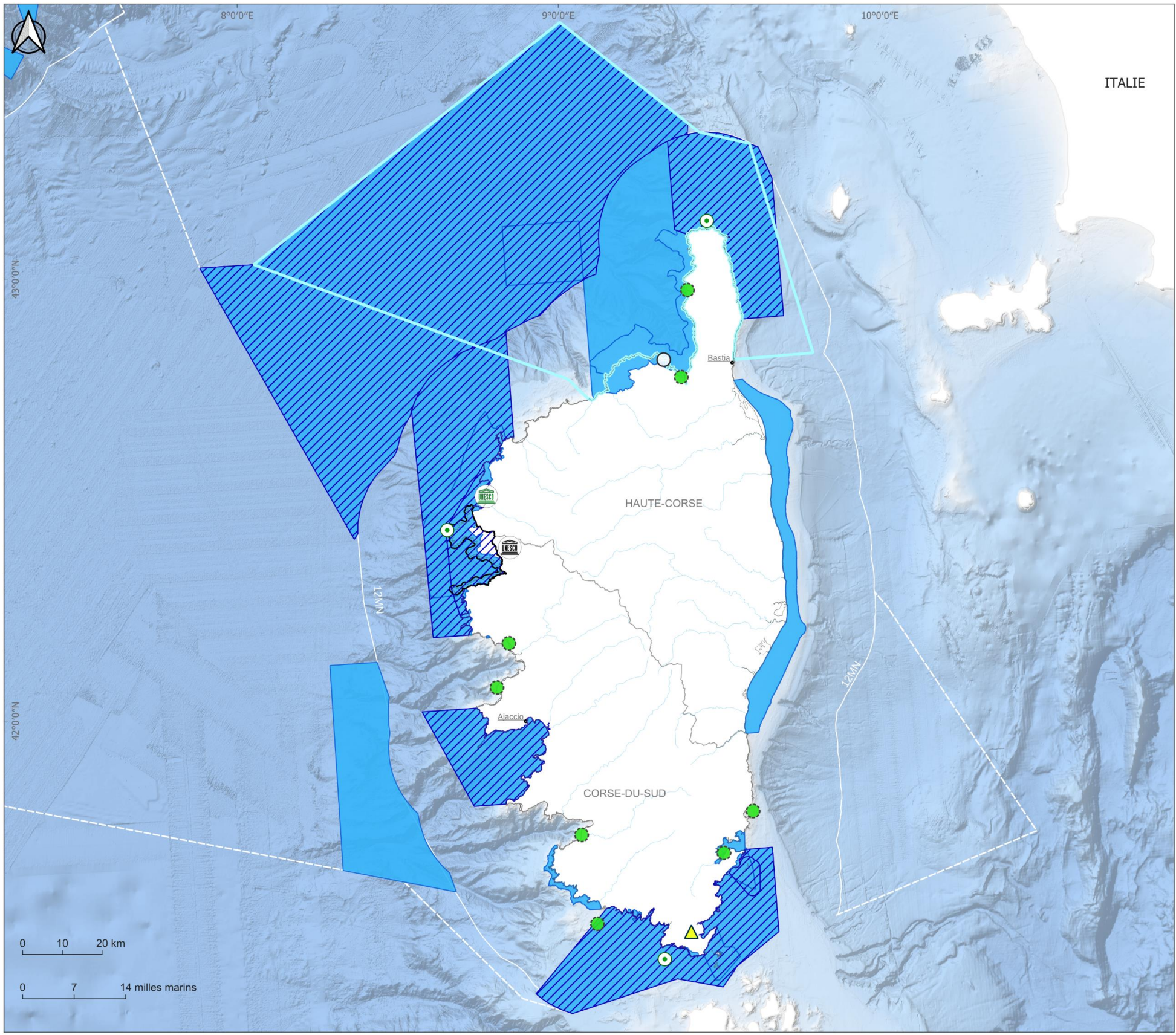
Fonds cartographiques : Edmodnet 2022
Système de coordonnées : EPSG:2154



Projet med_omp_2024_Corse_s4pa

FAÇADE MÉDITERRANÉE - CORSE

Aires marines protégées (sites exclusivement marins - sites mixtes) et sites Natura 2000 lagunaires



Sites Natura 2000 :

- Directive Habitats - Faune - Flore (DHFF)
- Directive Oiseaux (DO)
- Sites corses - lagunaires

Espaces marins protégés :

- Parc naturel marin
- Réserve Naturelle
- Arrêté de protection de biotope
- Domaine public maritime du Conservatoire du Littoral (CELRL)
- ASPIM - Convention de Barcelone

Patrimoine de l'UNESCO :

- Site Unesco
- Réserve de biosphère

Délimitations des espaces maritimes :

- Limite de la mer territoriale française
- Frontière maritime ou ZEE

EDITEE LE : 5 / 12 / 2024

Sources des données :

- Espaces protégés : INPN / MNHN, CERL, PNPC, PNCAL, OFB
- Trait de côte : SHOM/IGN 2022
- Frontière maritime : SHOM/IGN, 2022* (ne pas utiliser pour la navigation)
- Délimitations terrestres et cours d'eau : IGN, FAO

Fonds cartographiques : Edmodnet 2022
Système de coordonnées : EPSG:2154



Projet med_omp_2024_Corse_atpa